

«СОГЛАСОВАНО»

Начальник отдела образования
администрации Калининского района
Санкт-Петербурга

«30» августа 2023г


/А.Е. Протасов /



«УТВЕРЖДАЮ»

директор ГБОУ лицей №144
Калининского района
Санкт-Петербурга

«30» августа 2023г


/Л.А. Федорова




«СОГЛАСОВАНО»

Начальник отдела ГИБДД УМВД
России по Калининскому району
Санкт-Петербурга

«28» 08 2023г


/В.В.Буханко/



ПАСПОРТ

дорожной безопасности

Государственное бюджетное образовательное учреждение
лицей №144 Калининского района
Санкт-Петербурга

2023 год

Общие сведения

Отдел образования администрации Калининского района Санкт-Петербурга Государственное бюджетное общеобразовательное учреждение Лицей №144

Юридический адрес ОУ: 195297, Санкт-Петербург, Суздальский пр., дом 93, кор.2

Фактический адрес ОУ: 195297, Санкт-Петербург, Суздальский пр., дом 93, кор.2

Руководитель ОУ Федорова Лолита Анатольевна тел/факс 531-57-42

(фамилия, имя, отчество)

(телефон)

Заместители

руководителя ОУ:

Сычёва Ирина Валерьевна 591-33-40

(фамилия, имя, отчество)

(телефон)

Панкратьева Анна Георгиевна 531-58-45

(фамилия, имя, отчество)

(телефон)

Федорова Виктория Олеговна 591-33-40

(фамилия, имя, отчество)

(телефон)

Специалист отдела образования,
курирующий вопросы профилактики
детского дорожно-транспортного
травматизма

Глебова С. В.

(фамилия, имя, отчество)

4174749

(телефон)

Закрепленный за ОУ работник
Госавтоинспекции

(должность)

(фамилия, имя, отчество)

(телефон)

Ответственный за организацию
работы по профилактике
детского дорожно-транспортного

травматизма в ОУ преподаватель-организатор ОБЖ Бессонов Г.В.

(должность)

(фамилия, имя, отчество)

Тел 531-58-45

(телефон)

Руководитель или ответственный
работник дорожно-эксплуатационной
организации, осуществляющей
содержание уличной
дорожной сети

(фамилия, имя, отчество)

(телефон)

Руководитель или ответственный
работник дорожно-эксплуатационной

организации, осуществляющей
содержание
внутридворовой территории

_____ (фамилия, имя, отчество)

_____ (телефон)

Количество учащихся 1052

Наличие кабинета по БДД нет

(если имеется, указать место расположения)

Наличие уголков по БДД
в 1-4 классах 1 этаж

(если имеются, указать место расположения)

Наличие автогородка (площадки) по БДД нет

Наличие автобуса в ОУ нет

Владелец автобуса нет

Время занятий в ОУ:

Уроки: с 9.00 до 15.40

Внеурочные занятия: с 15.00 до 18.00

Телефоны оперативных служб:

Дежурная служба администрации Калининского района Тел..576-99-01

ГУ МВД по Калининскому району (дежурная часть) Тел.540-02-02

63 отдел полиции Тел.531-63-02,

тел.02

Вахтер Суздальский пр д 93, к.2 Тел. 532-01-68

Вахтер ул Тимуровская 15, к.2 Тел. 591-42-31

Содержание

I. Планы-схемы ОУ.

- 1) район расположения ОУ, пути движения транспортных средств и детей (учеников, обучающихся);
- 2) организация дорожного движения в непосредственной близости от образовательного учреждения с размещением соответствующих технических средств, маршруты движения детей и расположение парковочных мест;
- 3) маршруты движения организованных групп детей от ОУ к наиболее часто посещаемым объектам в ходе учебного процесса (например: стадион, парк, спортивно-оздоровительный комплекс);
- 4) пути движения транспортных средств к местам разгрузки/погрузки и рекомендуемых безопасных путей передвижения детей по территории образовательного учреждения.

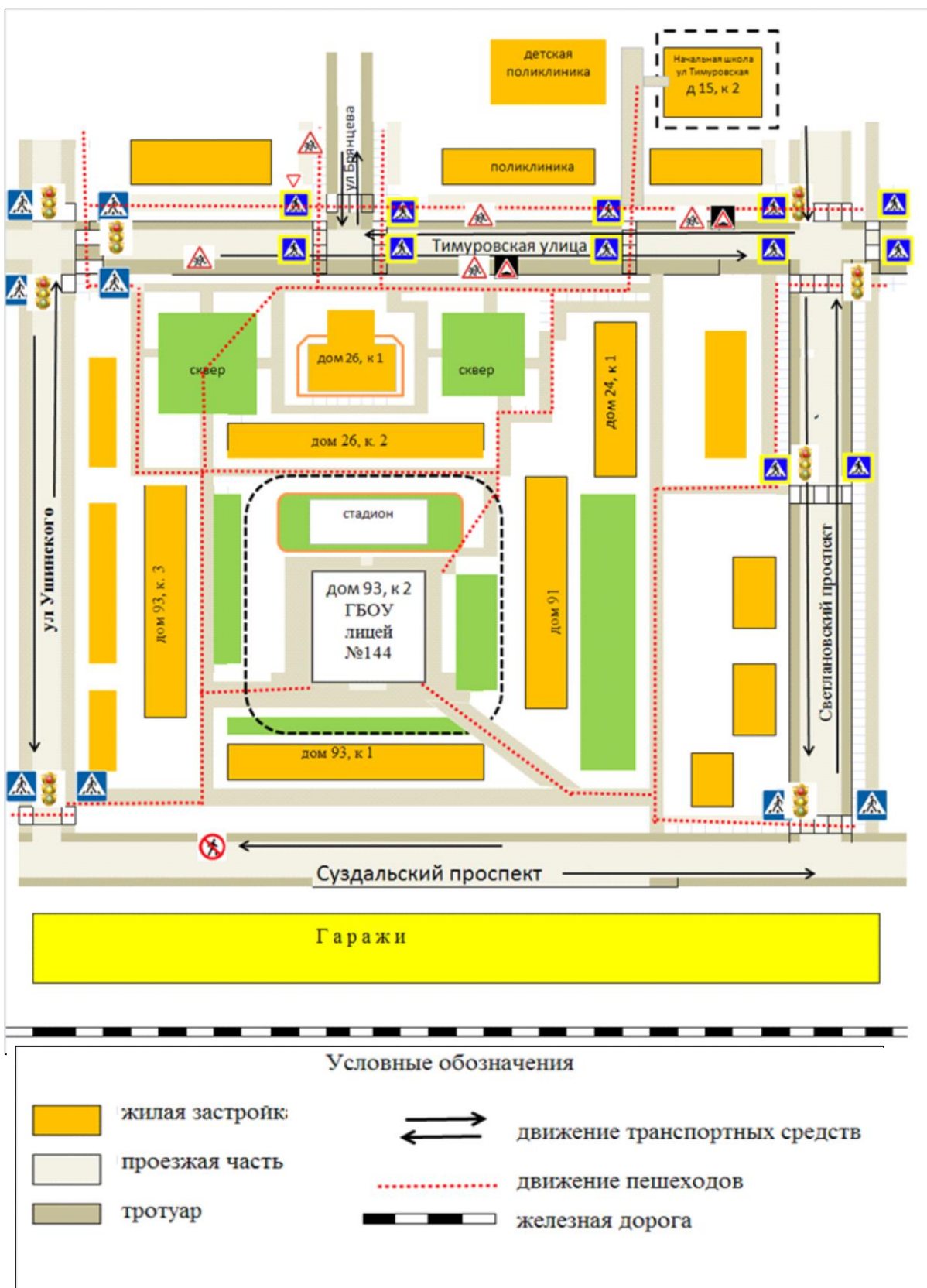
II. Информация об обеспечении безопасности перевозок детей автобусом ОУ (при наличии).

- 1) общие сведения;
- 2) маршрут движения автобуса до ОУ;
- 3) безопасное расположение остановки автобуса ОУ.

III. Приложения:

І. Планы-схемы ОУ.

План-схема района расположения ОУ, пути движения транспортных средств и детей (обучающихся)



Описание планов схем 1-5**Описание плана-схемы района расположения ГБОУ лицей №144**

1. Район расположения образовательного учреждения определяется группой жилых домов, зданий и улично-дорожной сетью с учетом остановок общественного транспорта центром которого является непосредственно образовательное учреждение;

2. Территория, указанная в схеме, включает в себя:

- образовательное учреждение;
- стадион вне территории ОУ, на котором могут проводиться занятия по физической культуре;
- парк, в котором преподавателями проводятся занятия на открытом воздухе;
- спортивно-оздоровительный комплекс (*спортивный городок*);
- жилые дома, в которых проживает большая часть детей (учеников) данного образовательного учреждения;
- автомобильные дороги и тротуары;

3. На схеме обозначено:

- расположение жилых домов, зданий и сооружений;
- сеть автомобильных дорог;
- пути движения транспортных средств;
- пути движения детей (учеников) в/из образовательного учреждения;
- уличные (наземные – регулируемые/нерегулируемые) и внеуличные (надземные и подземные) пешеходные переходы;
- названия улиц и нумерация домов.

Схема составлена для общего представления о районе расположения ОУ. Для изучения безопасности движения детей на схеме обозначены наиболее частые пути движения учеников от дома (от отдаленных остановок маршрутных транспортных средств) к ОУ и обратно.

**Описание схемы организации дорожного движения
в непосредственной близости от ГБОУ лицей №144**

1. Схема организации дорожного движения ограничена дорогами (проезжей частью), находящимися в непосредственной близости от образовательного учреждения;

2. На схеме обозначено:

- здание лицея с указанием территории, принадлежащей непосредственно ОУ (указано ограждение территории);
- автомобильные дороги и тротуары;
- уличные пешеходные дорожки на подходах к ОУ;
- дислокация существующих дорожных знаков и дорожной разметки;
- другие технические средства организации дорожного движения;

- направление движения транспортных средств по проезжей части;
 - направление безопасного маршрута движения детей (учеников, обучающихся);
3. на схеме указано расположение и безопасные маршруты движения детей (учеников) от парковочных мест к ОУ и обратно.

**Описание схемы маршрутов движения организованных групп детей
от ОУ к наиболее часто посещаемым объектам в ходе учебного
процесса
(стадион, начальная школа)**

На схеме района расположения ОУ указаны безопасные маршруты движения детей от ОУ к начальной школе (ул. Тимуровская д. 15, к 2) и обратно.

Данные схемы должны использоваться преподавательским составом при организации движения групп детей к местам проведения занятий вне территории ОУ.

**Описание схемы пути движения транспортных средств к местам
разгрузки/погрузки**

На схеме указана примерная траектория движения транспортного средства на территории ОУ, в том числе место погрузки/разгрузки, а также безопасный маршрут движения детей во время погрузочно-разгрузочных работ.

В целях обеспечения безопасного движения детей по территории ОУ необходимо исключить пересечение пути движения детей и пути движения транспортных средств.

**Безопасное расположение остановки автобуса у ГБОУ лицей
№144**

В случае организованного выезда детей для учебно-воспитательных целей рекомендуется место остановки автобуса на Суздальском проспекте на остановке общественного транспорта. На схеме указан подъезд в «карман» на Суздальском проспекте для посадки и высадки детей из автобуса, и дальнейший путь движения автобуса по проезжей части, а также безопасный маршрут движения детей (учеников) от остановки автобуса.

На схеме обозначено:

- жилые дома района расположения ГБОУ лицей №144;
- здание лицея ;
- ограждение территории лицея;
- автомобильные дороги.

3.





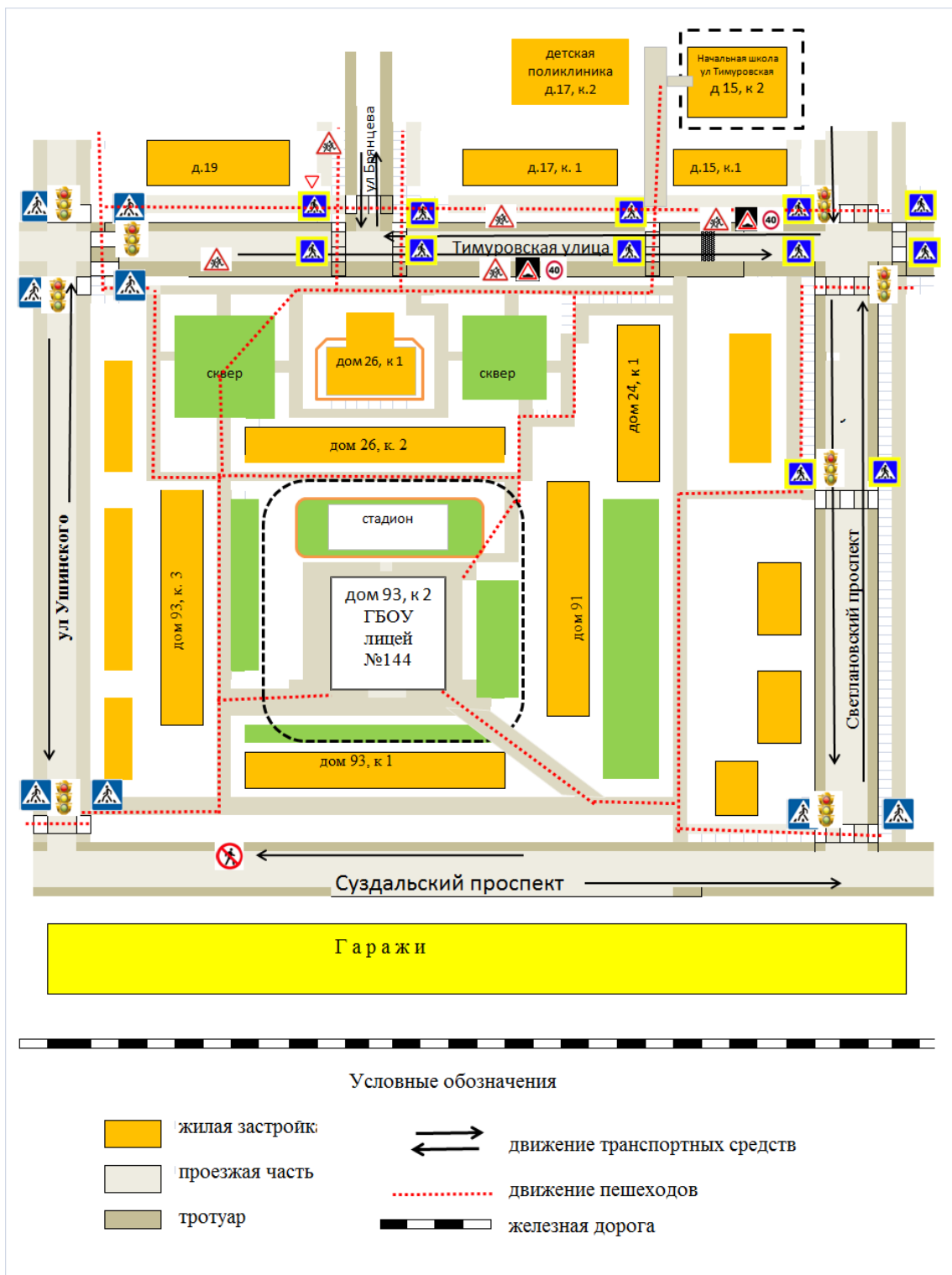
Въездные ворота ГБОУ лицей №144



Ул Ушинского

I. Планы-схемы лицея № 144

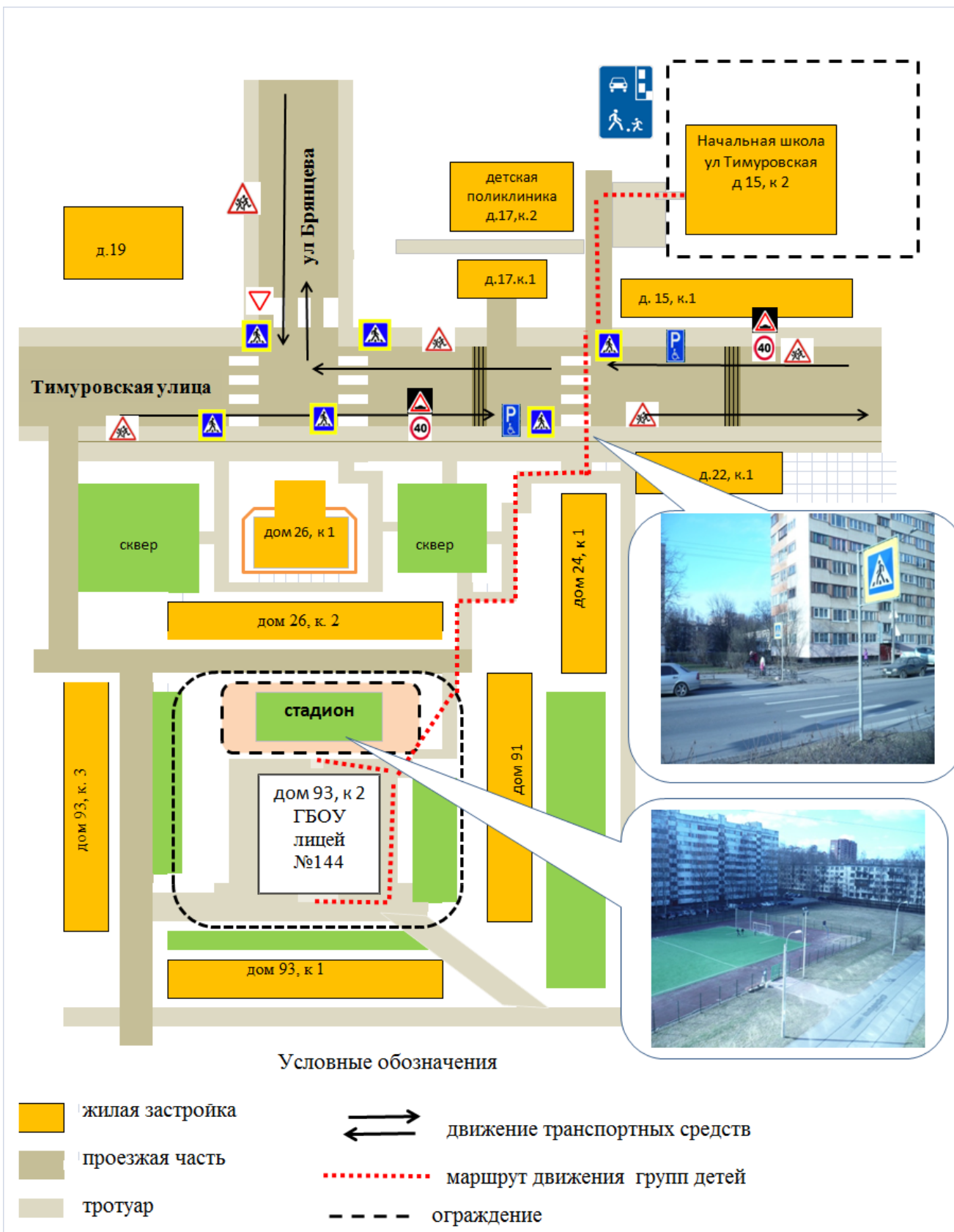
1. План-схема района расположения ОУ, пути движения транспортных средств и детей (обучающихся)



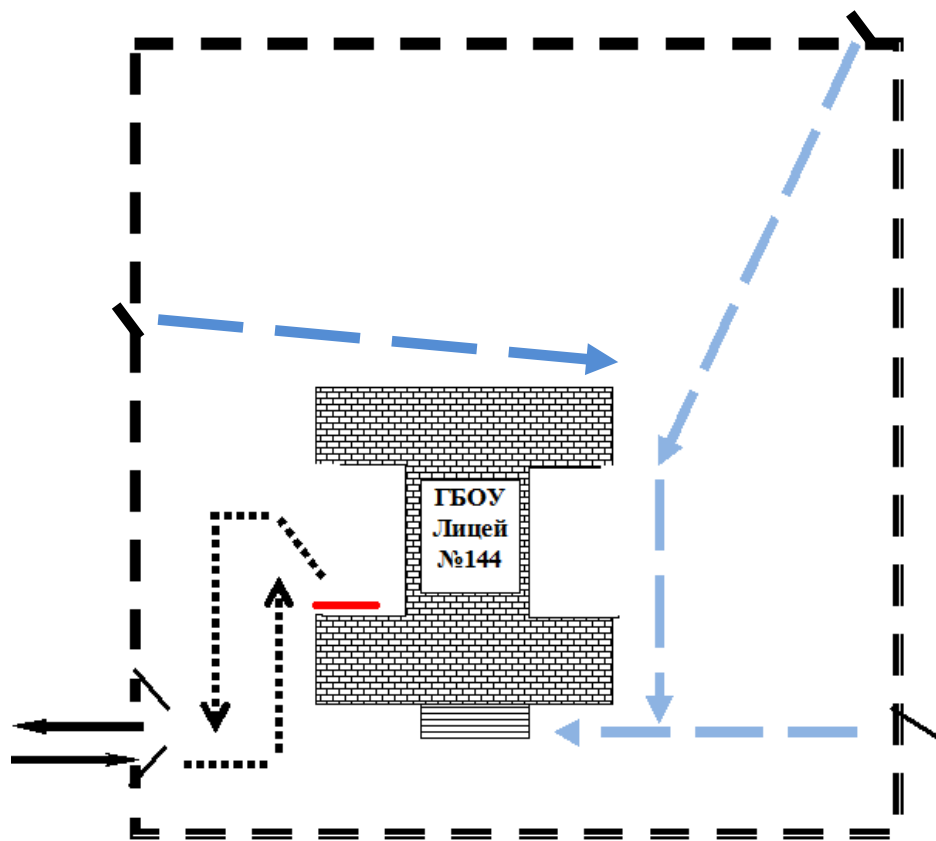
2. Схема организации дорожного движения в непосредственной близости от лица №144 с размещением соответствующих технических средств, маршруты движения детей и расположение парковочных мест







3. Маршруты движения организованных групп детей от лицея №144 к наиболее часто посещаемым объектам в ходе учебного процесса (стадион, начальная школа – ул. Тимуровская д.15, к2)

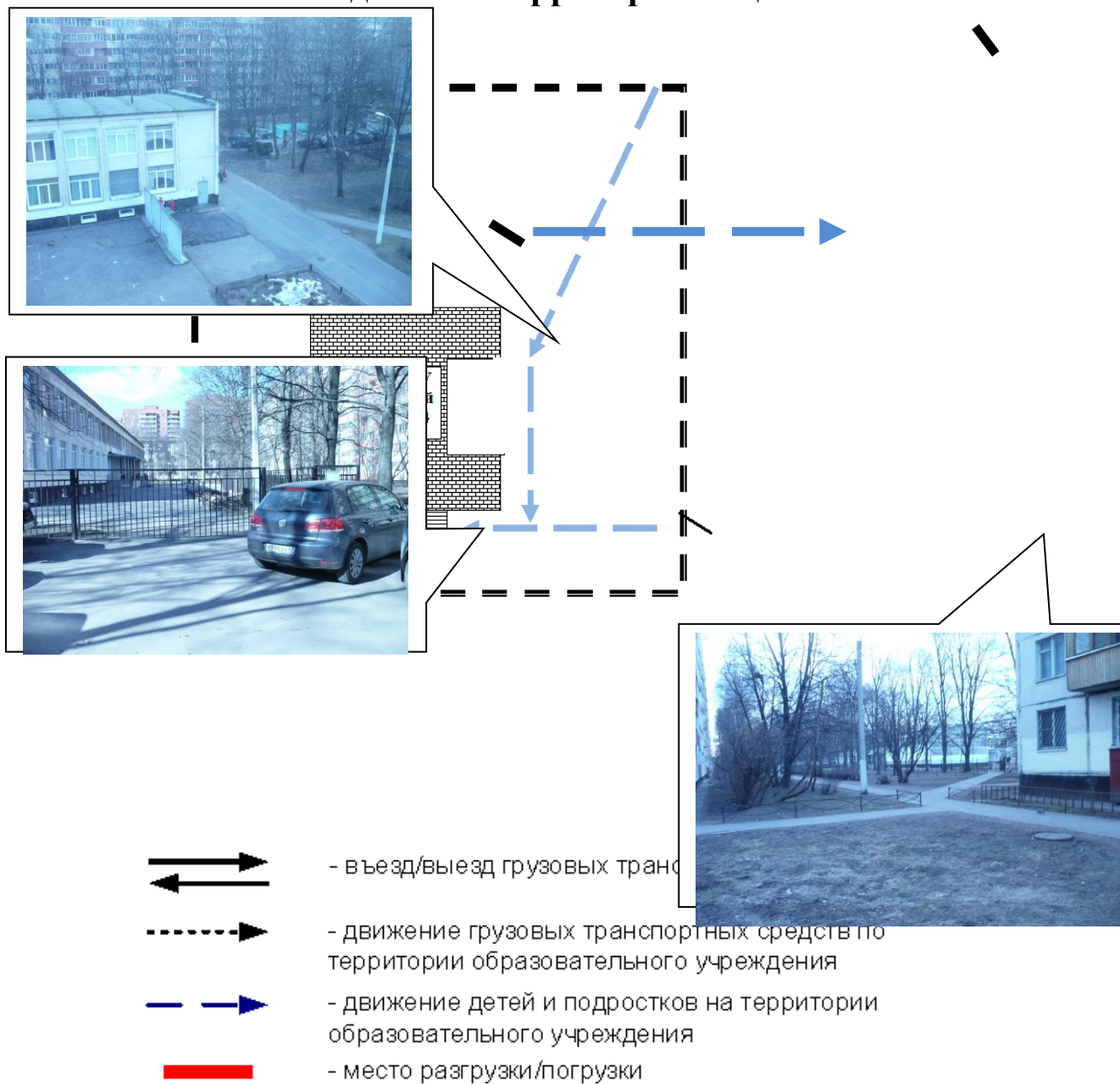


4. Пути движения транспортных средств к местам разгрузки/погрузки и рекомендуемые пути передвижения детей по территории лицея №144

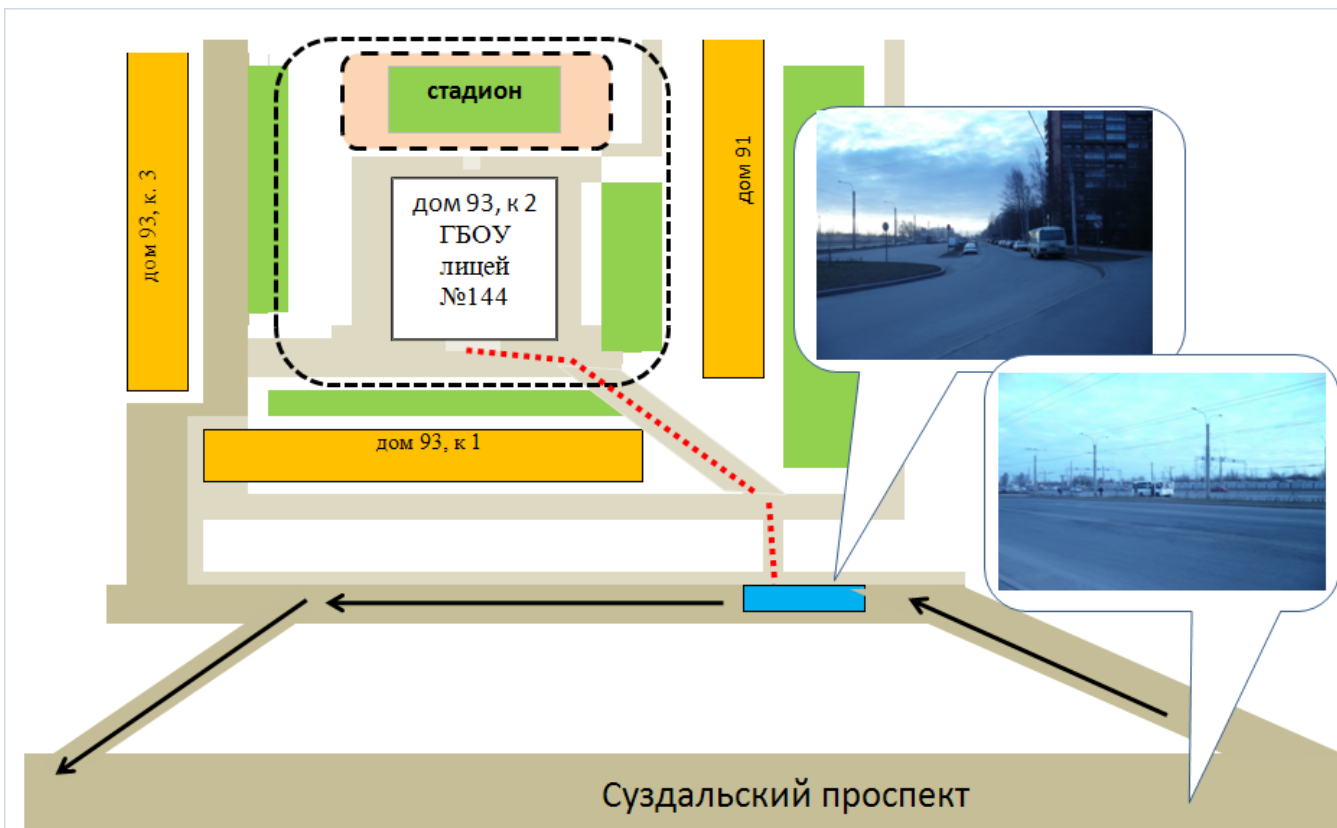


-  - въезд/выезд грузовых транспортных средств
-  - движение грузовых транспортных средств по территории образовательного учреждения
-  - движение детей и подростков на территории образовательного учреждения
-  - место разгрузки/погрузки








4. Пути движения транспортных средств к местам разгрузки/погрузки и рекомендуемые пути передвижения детей по территории лицея № 144



**Схема 5. Безопасное расположение остановки автобуса у
лицея № 144 для посадки и высадки учащихся (экскурсии,
поездки, и т.п.)**



Условные обозначения

- | | | | |
|---|-----------------------------|---|-------------------------------|
|  | жилая застройка |  | движение транспортных средств |
|  | проезжая часть |  | маршрут движения групп детей |
|  | тротуар |  | ограждение |
|  | Место посадки/высадки детей | | |