

«СОГЛАСОВАНО»

Начальник отдела образования  
администрации Калининского района  
Санкт-Петербурга



Н.В.Пичугина

«24»

.....2019г

«УТВЕРЖДАЮ»

директор ГБОУ лицей №144



.....Л.А. Фёдорова

«.....» августа 2019г

«СОГЛАСОВАНО»

Начальник отдела ГИБДД УМВД  
России по Калининскому району  
Санкт-Петербурга



В. А. Дуброва

«23»

.....2019г

# ПАСПОРТ

**дорожной безопасности**

Государственное бюджетное образовательное учреждение лицей №144



## Общие сведения

Отдел образования администрации Калининского района Санкт-Петербурга Государственное бюджетное общеобразовательное учреждение Лицей №144

Юридический адрес ОУ: 195297, Санкт-Петербург, Суздальский пр., дом 93, кор.2

Фактический адрес ОУ: 195297, Санкт-Петербург, Суздальский пр., дом 93, кор.2

Руководитель ОУ Федорова Лолита Анатольевна тел/факс 531-57-42  
(фамилия, имя, отчество) (телефон)

Заместители

руководителя ОУ:

Сычёва Ирина Валерьевна 591-33-40  
(фамилия, имя, отчество) (телефон)

Яковченко Екатерина Николаевна 531-58-45  
(фамилия, имя, отчество) (телефон)

Колупаева Анна Александровна 591-33-40  
(фамилия, имя, отчество) (телефон)

Специалист отдела образования,  
курирующий вопросы профилактики  
детского дорожно-транспортного  
травматизма

Глебова С. В.

(фамилия, имя, отчество)

4174749

(телефон)

Закрепленный за ОУ работник  
Госавтоинспекции

(должность)

(фамилия, имя, отчество)

(телефон)

Ответственный за организацию  
работы по профилактике  
детского дорожно-транспортного  
травматизма в ОУ

преподаватель-организатор ОБЖ

(должность)

Филонов А.В.  
(фамилия, имя, отчество)

Тел 8 9119170332  
(телефон)

Руководитель или ответственный  
работник дорожно-эксплуатационной  
организации, осуществляющей  
содержание уличной  
дорожной сети

(фамилия, имя, отчество)

(телефон)



Руководитель или ответственный  
работник дорожно-эксплуатационной  
организации, осуществляющей  
содержание  
внутридворовой территории \_\_\_\_\_

(фамилия, имя, отчество)

(телефон)

Количество учащихся

1063

Наличие кабинета по БДД

нет

(если имеется, указать место расположения)

Наличие уголков по БДД  
в 1-4 классах

1 этаж

(если имеются, указать место расположения)

Наличие автогородка (площадки) по БДД

нет

Наличие автобуса в ОУ

нет

Владелец автобуса

нет

### **Время занятий в ОУ:**

Уроки: с 9.00 до 15.40

Внеурочные занятия: с 15.00 до 18.00

### **Телефоны оперативных служб:**

Дежурная служба администрации Калининского района Тел..542-24-34

ГУ МВД по Калининскому району (дежурная часть) Тел.540-02-02

63 отдел полиции Тел.531-63-02,

тел.02

Территориальный отдел по Калининскому району УГЗ ГУ МЧС

Тел.417-47-02, тел.112

Отделение скорой медицинской помощи при поликлиниках № № 90, 96 –

тел. 531-01-32, тел. 03

Муниципальное образование МО №24 «Прометей» Тел. 558-68-11

Вахтер Суздальский пр д 93, к.2 Тел. 532-01-68

Вахтер ул Тимуровская 15, к.2 Тел. 591-42-31



## Содержание

### I. Планы-схемы ОУ.

- 1) район расположения ОУ, пути движения транспортных средств и детей (учеников, обучающихся);
- 2) организация дорожного движения в непосредственной близости от образовательного учреждения с размещением соответствующих технических средств, маршруты движения детей и расположение парковочных мест;
- 3) маршруты движения организованных групп детей от ОУ к наиболее часто посещаемым объектам в ходе учебного процесса (например: стадион, парк, спортивно-оздоровительный комплекс);
- 4) пути движения транспортных средств к местам разгрузки/погрузки и рекомендуемых безопасных путей передвижения детей по территории образовательного учреждения.

### II. Информация об обеспечении безопасности перевозок детей автобусом ОУ (при наличии).

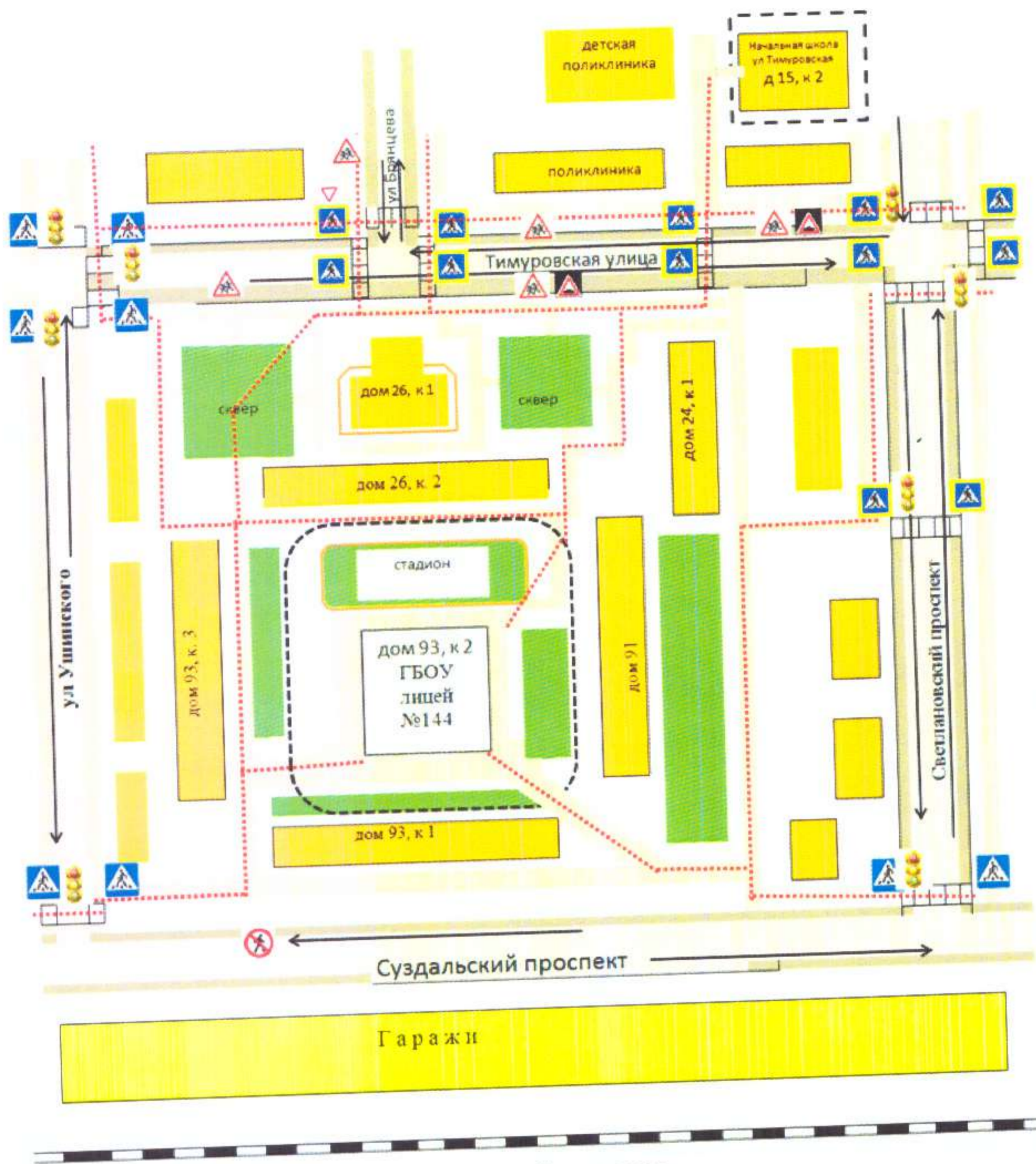
- 1) общие сведения;
- 2) маршрут движения автобуса до ОУ;
- 3) безопасное расположение остановки автобуса ОУ.

### III. Приложения:









# І. Планы-схемы ОУ.

## План-схема района расположения ОУ, пути движения транспортных средств и детей (обучающихся)



### Условные обозначения

- |   |  |
|---|--|
|  жилая застройка |  движение транспортных средств |
|  проезжая часть  |  движение пешеходов            |
|  тротуар         |  железная дорога               |



## Описание планов схем 1-5

### Описание плана-схемы района расположения ГБОУ лицей №144

1. Район расположения образовательного учреждения определяется группой жилых домов, зданий и улично-дорожной сетью с учетом остановок общественного транспорта центром которого является непосредственно образовательное учреждение;
  2. Территория, указанная в схеме, включает в себя:
    - образовательное учреждение;
    - стадион вне территории ОУ, на котором могут проводиться занятия по физической культуре;
    - парк, в котором преподавателями проводятся занятия на открытом воздухе;
    - спортивно-оздоровительный комплекс (*спортивный городок*);
    - жилые дома, в которых проживает большая часть детей (учеников) данного образовательного учреждения;
    - автомобильные дороги и тротуары;
  3. На схеме обозначено:
    - расположение жилых домов, зданий и сооружений;
    - сеть автомобильных дорог;
    - пути движения транспортных средств;
    - пути движения детей (учеников) в/из образовательного учреждения;
    - уличные (наземные – регулируемые/нерегулируемые) и внеуличные (надземные и подземные) пешеходные переходы;
    - названия улиц и нумерация домов.
- Схема составлена для общего представления о районе расположения ОУ. Для изучения безопасности движения детей на схеме обозначены наиболее частые пути движения учеников от дома (от отдаленных остановок маршрутных транспортных средств) к ОУ и обратно.

### Описание схемы организации дорожного движения в непосредственной близости от ГБОУ лицей №144

1. Схема организации дорожного движения ограничена дорогами (проезжей частью), находящимися в непосредственной близости от образовательного учреждения;
2. На схеме обозначено:
  - здание лицея с указанием территории, принадлежащей непосредственно ОУ (указано ограждение территории);
  - автомобильные дороги и тротуары;
  - уличные пешеходные дорожки на подходах к ОУ;
  - дислокация существующих дорожных знаков и дорожной разметки;
  - другие технические средства организации дорожного движения;



- направление движения транспортных средств по проезжей части;
  - направление безопасного маршрута движения детей (учеников, обучающихся);
3. на схеме указано расположение и безопасные маршруты движения детей (учеников) от парковочных мест к ОУ и обратно.

**Описание схемы маршрутов движения организованных групп детей  
от ОУ к наиболее часто посещаемым объектам в ходе учебного  
процесса  
(стадион, начальная школа)**

На схеме района расположения ОУ указаны безопасные маршруты движения детей от ОУ к начальной школе (ул. Тимуровская д. 15, к 2) и обратно.

Данные схемы должны использоваться преподавательским составом при организации движения групп детей к местам проведения занятий вне территории ОУ.

**Описание схемы пути движения транспортных средств к местам  
разгрузки/погрузки**

На схеме указана примерная траектория движения транспортного средства на территории ОУ, в том числе место погрузки/разгрузки, а также безопасный маршрут движения детей во время погрузочно-разгрузочных работ.

В целях обеспечения безопасного движения детей по территории ОУ необходимо исключить пересечение пути движения детей и пути движения транспортных средств.

**Безопасное расположение остановки автобуса у ГБОУ лицей  
№144**

В случае организованного выезда детей для учебно-воспитательных целей рекомендуется место остановки автобуса на Суздальском проспекте на остановке общественного транспорта. На схеме указан подъезд в «карман» на Суздальском проспекте для посадки и высадки детей из автобуса, и дальнейший путь движения автобуса по проезжей части, а также безопасный маршрут движения детей (учеников) от остановки автобуса.

На схеме обозначено:

- жилые дома района расположения ГБОУ лицей №144;
- здание лицея ;
- ограждение территории лицея;
- автомобильные дороги.



3.



1. Место перехода начальной школе  
(ул Тимуровская д.15. 2 2)



2. Суздальский проспект. Место въезда к лицейю №144





Въездные ворота ГБОУ лицей №144

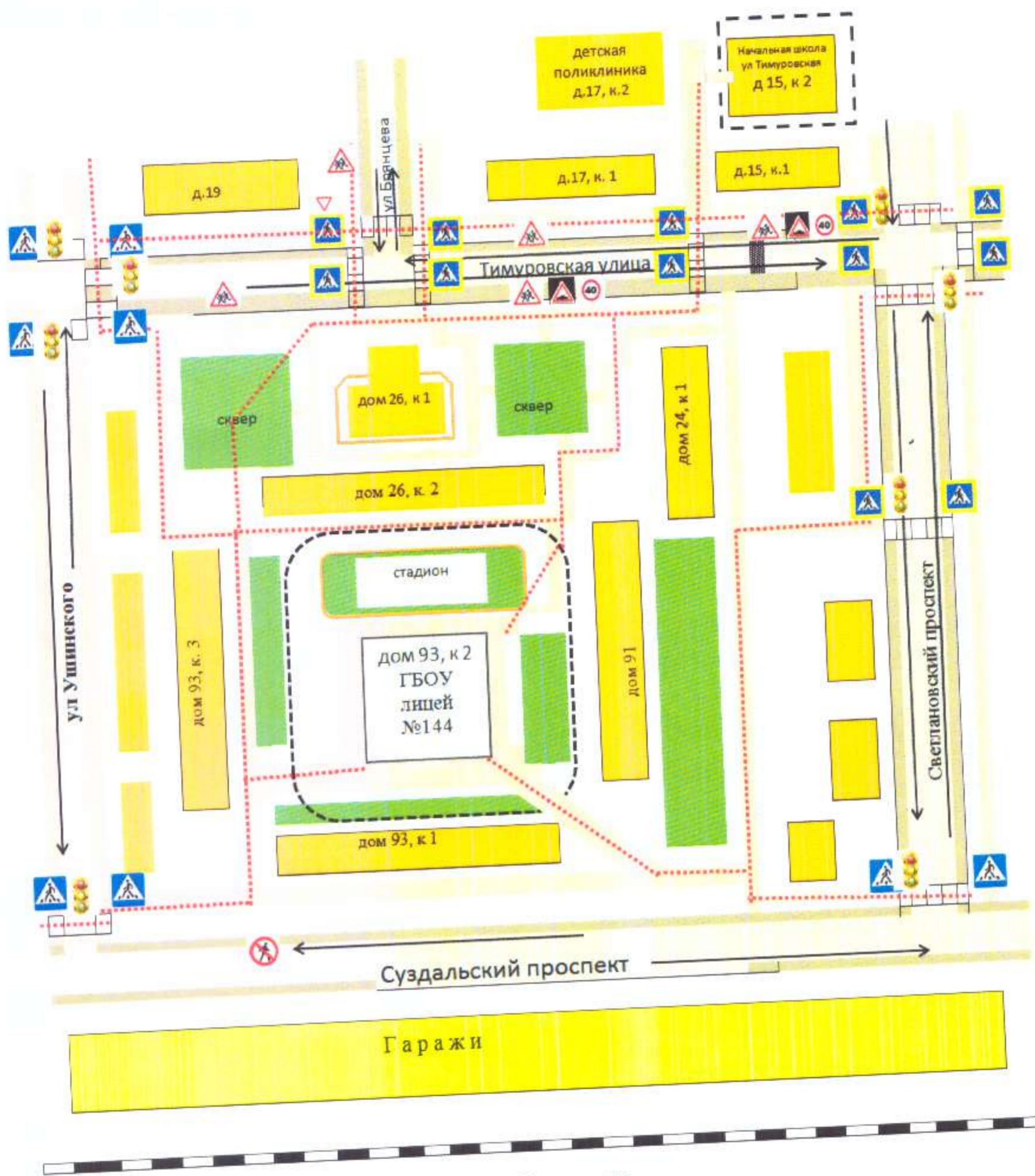


Ул Ушинского









# I. Планы-схемы лицея № 144

## 1. План-схема района расположения ОУ, пути движения транспортных средств и детей (обучающихся)



### Условные обозначения

- |   |                 |  |                               |
|---|-----------------|--|-------------------------------|
|  | жилая застройка |  | движение транспортных средств |
|  | проезжая часть  |  | движение пешеходов            |
|  | тротуар         |  | железная дорога               |



2. Схема организации дорожного движения в непосредственной близости от лицея №144 с размещением соответствующих технических средств, маршруты движения детей и расположение парковочных мест











**3. Маршруты движения организованных групп детей от лицея №144 к наиболее часто посещаемым объектам в ходе учебного процесса (стадион, начальная школа – ул. Тимуровская д.15, к2) )**

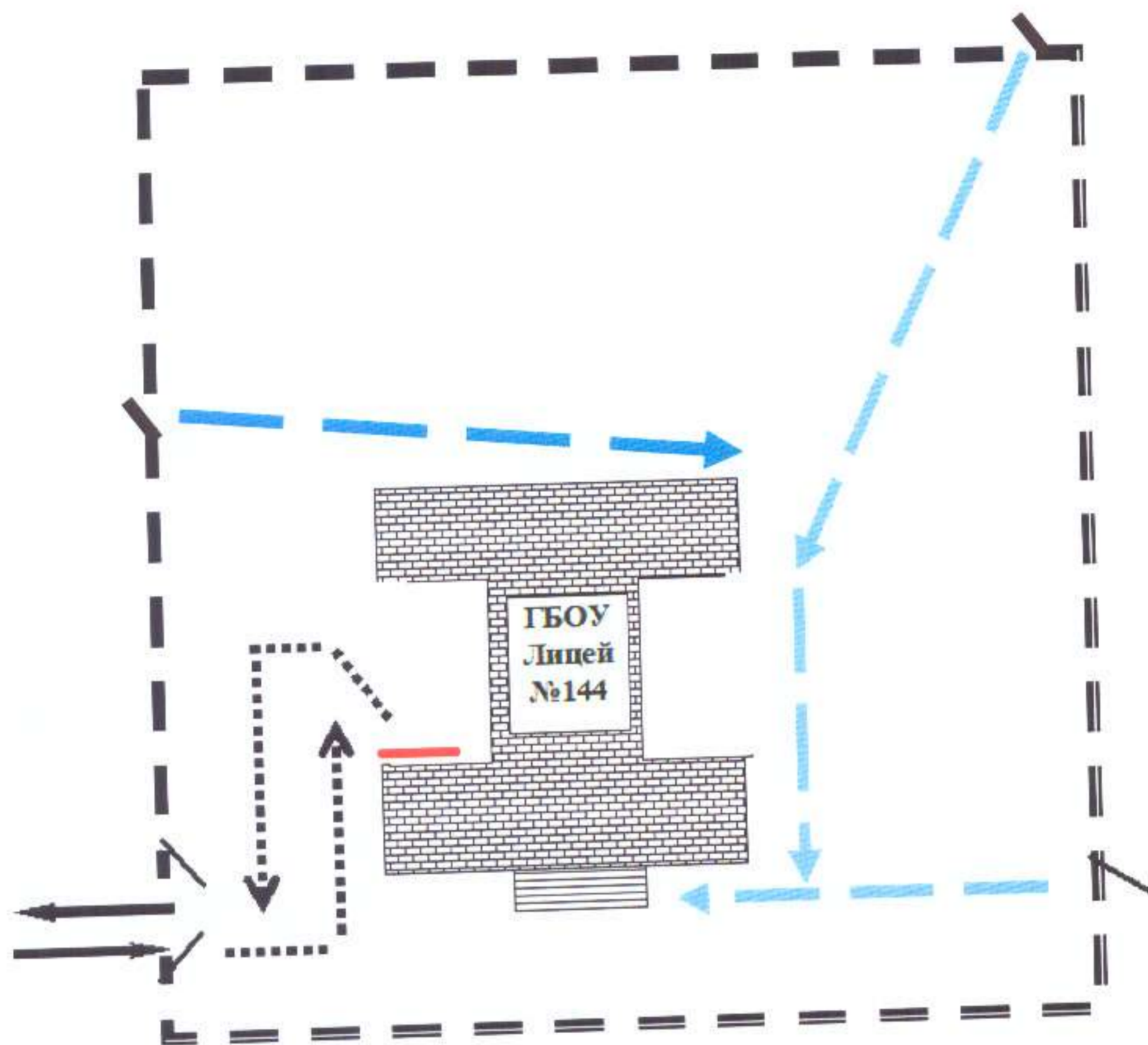






Условные обозначения

- |   |                 |  |                               |
|---|-----------------|--|-------------------------------|
|  | жилая застройка |  | движение транспортных средств |
|  | проезжая часть  |  | маршрут движения групп детей  |
|  | тротуар         |  | ограждение                    |



#### 4. Пути движения транспортных средств к местам разгрузки/погрузки и рекомендуемые пути передвижения детей по территории лицея №144



-  - въезд/выезд грузовых транспортных средств
-  - движение грузовых транспортных средств по территории образовательного учреждения
-  - движение детей и подростков на территории образовательного учреждения
-  - место разгрузки/погрузки



#### 4. Пути движения транспортных средств к местам разгрузки/погрузки и рекомендуемые пути передвижения детей по территории лицея № 144












**Схема 5. Безопасное расположение остановки автобуса у  
лицея № 144 для посадки и высадки учащихся (экскурсии,  
поездки, и т.п.)**



**Условные обозначения**

- |   |                 |  |                               |
|---|-----------------|--|-------------------------------|
|  | жилая застройка |  | движение транспортных средств |
|  | проезжая часть  |  | маршрут движения групп детей  |
|  | тротуар         |  | ограждение                    |
|   |                 |  | Место посадки/высадки детей   |